

УМОВНІ ПОЗНАЧЕННЯ.

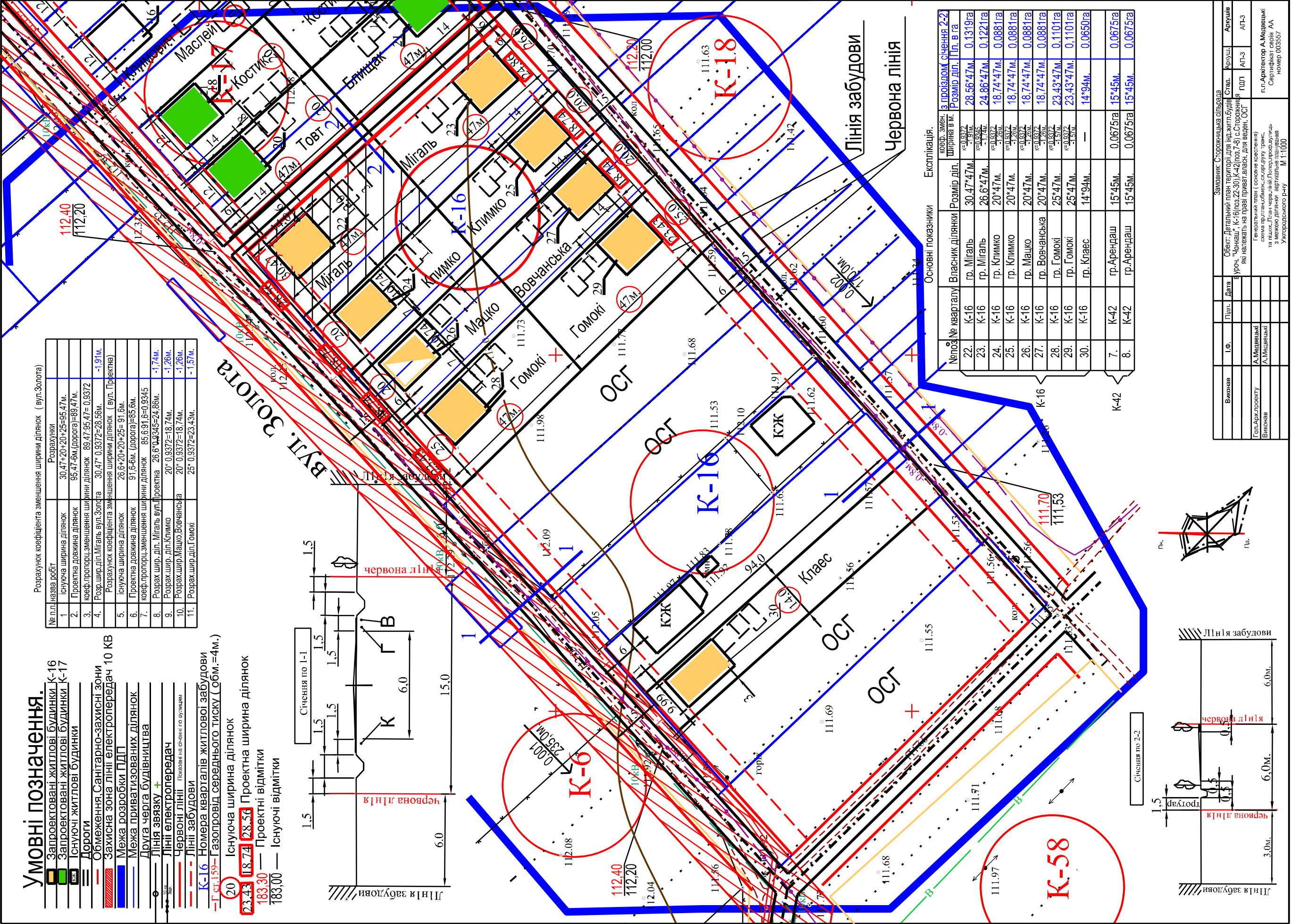
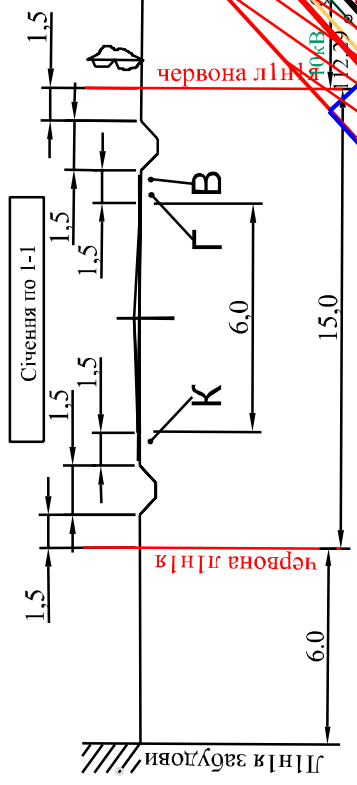
- Запроектовані житлові будинки К-16
- Запроектовані житлові будинки К-17
- Існуючі житлові будинки
- Дороги
- Обмеження Санітарно-захисні зони
- Захисна зона лінії електропередач 10 кВ
- Межа розробки ПДП
- Межа приватизованих ділянок
- Друга черга будівництва
- Лінія зв'язку
- Лінії електропередач
- Червоні лінії
- Червоні лінії
- Лінії забудови

К-16 Номера кварталів житлової забудови
 -Г.ст.159- Газопровід середнього тиску (обм.=4м.)

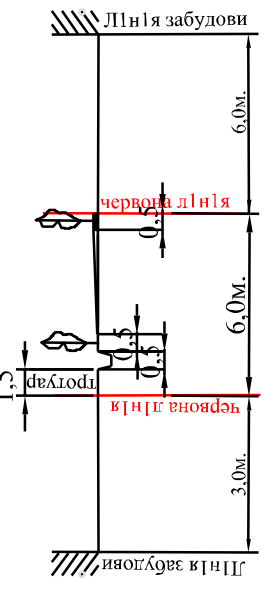
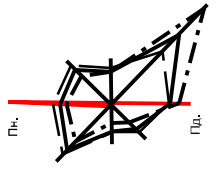
20 Існуюча ширина ділянок
23.43 **18.74** **28.56** Проектна ширина ділянок
183.30 — Проектні відмітки
183.00 — Існуючі відмітки

Розрахунок коефіцієнта зменшення ширини ділянок (вул.Золота)

№ п.п. назва робіт	Розрахунки
1. Існуюча ширина ділянок	30,47+20+20+25=95,47м.
2. Проектна довжина ділянок	95,47-6м.(дорога)=89,47м.
3. коеф.пропорц.зменшення ширини ділянок	89,47:95,47= 0,9372
4. Розр.шир.діл.Мігаль вул.Золота	30,47* 0,9372=28,56м. -1,91м.
5. Існуюча ширина ділянок	26,6+20+20+25= 91,6м.
6. Проектна довжина ділянок	91,6-6м.(дорога)=85,6м.
7. коеф.пропорц.зменшення ширини ділянок	85,6:91,6=0,9345
8. Розрах.шир. діл. Мігаль вул.Проектна	26,6* 0,9345=24,86м.
9. Розрах.шир. діл. Клімко	20* 0,9372=18,74м.
10. Розрах.шир. діл. Мащко	20* 0,9372=18,74м.
11. Розрах.шир. діл. Гомокі	25* 0,9372=23,43м. -1,57м.



№поз.№ кварталу	Власник ділянки	Розмір діл.	Експлікація.	
			коэф. змен.	3. прозіолом січєння 2-2
22.	гр. Мігаль	30,47*47м	0,9372	Ширина в м. Розмір діл. Пл. в га
23.	гр. Мігаль	26,6*47м	0,9345	28,56*47м 0,1319га
24.	гр. Клімко	20*47м	0,9372	24,86*47м 0,1221га
25.	гр. Клімко	20*47м	0,9372	18,74*47м 0,0881га
26.	гр. Мащко	20*47м	0,9372	18,74*47м 0,0881га
27.	гр. Вовчанська	20*47м	0,9372	18,74*47м 0,0881га
28.	гр. Гомаки	25*47м	0,9372	23,43*47м 0,1101га
29.	гр. Гомаки	25*47м	0,9372	23,43*47м 0,1101га
30.	гр. Клаес	14*94м	—	14*94м 0,0650га
7.	гр.Арендаш	15*45м	0,0675га	0,0675га 0,0675га
8.	гр.Арендаш	15*45м	0,0675га	0,0675га 0,0675га



Замовник: Сторожницька сільрада			
Виконав	І.Ф.	Дата	Архусл.
Виконав	А.Медведькі		Архусл.
Гол.Арх.проекту	А.Медведькі		ПДП
Виконав	А.Медведькі		АП-3
			АП-3
Об'єкт: Детальний план території для індив.будівлі в с.Сторожниця, вул.Чочкаш, К-6(поз.22-30)К-42(поз.7-8) с.Сторожниця, які належать на праві приват.власн. для веден. ОСГ			
Технічний план (основне встановлення) схеми приватизован.спор.об'єкту транс. та шос.підприємств ліній транспортувальн. з місцев.ділянок, паргильд. М 1:1000 Житомирського р-ну			
п.п.Архітектор А.Медведькі Сертифікат серія АА номер 003357			